

«Социальные» леса

Такие леса важно сохранять

В большинстве случаев леса вокруг населённых пунктов являются эксплуатационными. Это значит, что они могут быть переданы в аренду. Наиболее выгодным, а, значит, наиболее распространенным видом аренды является **заготовка древесины**.

Крупные лесозаготовительные компании в большинстве случаев реализуют свою продукцию на зарубежных рынках. Конкурентные преимущества на этих рынках обеспечиваются прохождением процедуры лесной сертификации, т.е. наличием сертификата, который подтверждает, что компания заготавливает лес с учетом экологических норм, не нарушает права местного населения. Многие компании выбирают систему сертификации, "по схеме Лесного попечительского совета (FSC). **Наличие FSC сертификата подтверждает**, что компания заготавливает лес легально, с учетом экологических норм, не нарушает права местных жителей.

Добровольная лесная сертификация

соглашение, которое заключают лесопользователь и сертифицирующий орган, в результате чего лесовладелец принимает на себя определённые обязательства.

Для жителей, прежде всего, сельских населённых пунктов важно использовать лесные территории вокруг своих деревень, посёлков. Речь идет о заготовке ягод и грибов, лове рыбы, охоте, заготовке древесины для строительства и на дрова. Поэтому участки леса, где есть ягодники, места сбора грибов, охотничьи избы, путики, озера, нерестовые реки необходимы для местного населения. А ещё эти леса наполнены памятью. Места, где были деревни, где жили спецпереселенцы, где находятся кладбища, кресты, скиты, святые источники.

Для выполнения социальных обязательств FSC сертификации лесозаготовительная компания выявляет заинтересованные стороны.

Заинтересованные стороны — это отдельные лица или организации, чьи интересы могут быть затронуты в процессе осуществления компанией лесохозяйственной деятельности.

Права местного населения



Вы можете предлагать для сохранения социально значимые участки леса.



Местные сообщества и коренные народы имеют право на компенсацию ущерба, причинённого им в результате хозяйственной деятельности компании.



Местное население имеет приоритет трудоустройство в компании.



Вы имеете право получать информацию о текущей и планируемой деятельности компании, границах аренды, документах, регламентирующих взаимодействие компании с заинтересованными сторонами.



Вы можете запросить резюме плана лесопользования, планы рубок, строительства дорог или иной деятельности компании, затрагивающей ваши интересы, информацию о выделенных из рубок охраняемых участках, в т.ч. картографический материал.

Как заявить о своих интересах?



Письменное обращение в компанию

Написать запрос на информацию, оформить предложения на выделение лесов высокой природоохранной ценности, жалобу, если ваши права нарушаются и т.д. Письменное обращение можно направить по почте, факсу или электронной почте. Компания должна зафиксировать его как входящий документ и дать ответ в срок, предусмотренный процедурой работы с обращениями граждан.



Устное обращение в компанию

Обратиться в компанию по телефону или лично, придя в офис организации. В этом случае ваше обращение также же должно быть зафиксировано в журнале обращений и на него предоставлен ответ.













Обращение к аудитору


При отсутствии ответа, можно письменно обратиться к аудитору, то есть в орган по сертификации, который выдал этой компании сертификат FSC, и/или сделать это лично во время аудита (информация о предстоящих аудитах обычно публикуется на сайте российского офиса FSC, https://ru.fsc.org/ru-ru/for_zs/oso).



Виды социальных лесов


Хозяйственные и рекреационные


-  Места сбора ягод, грибов, других дикоросов. **Как правило, вводится запрет на проведение сплошных рубок.**
-  Охотничьи угодья. **Запрет рубок в радиусе 500 метров от избы и 100 м от путиков.**
-  Места ловли рыбы. **Возможно расширение охранных зон вокруг водных объектов.**
-  Пастбищные, сенокосные и пашенные угодья. **Как правило, вводится запрет на проведение сплошных рубок.**
-  Насаждения-медоносы, лесные пасеки, бортни. **Запрет рубок в радиусе 100 метров.**
-  Места заготовки дров и стройматериалов для нужд местного населения. **Выделение компанией участков для заготовки древесины местным населением.**
-  Места заготовки материалов для народных промыслов (береста, бондарные материалы, ивовая лоза и др.). **Обычно не требуется введение дополнительных ограничений.**
-  Источники питьевой воды (родники, кважины, реки), минеральные источники. **Возможно расширение охранных зон вокруг водных объектов.**
-  Зеленые и лесопарковые зоны, городские леса, припоселковые леса. **Возможно введение дополнительных ограничений помимо существующих.**
-  Традиционные места отдыха, туристско-рекреационные зоны, природные достопримечательности, экологические тропы, маршруты. **Запрет хозяйственной деятельности на расстоянии 100 м в обе стороны от троп, маршрутов, и 300 м — от постоянных стоянок.**


 Леса, имеющие научное значение (плантации, опытные участки, постоянные пробные площади, исторические посадки). **Возможно введение дополнительных ограничений помимо существующих.**

 Территории традиционного природопользования коренных народов. **Возможно введение дополнительных ограничений помимо существующих.**

Природно-культурные комплексы

 Культурные сооружения и объекты искусственного происхождения (церкви и другие объекты, специально предназначенные для богослужений, часовни, поклонные кресты, наскальные рисунки, дольмены, северные лабиринты, прочие мегалиты и др.). **Режим пользования может быть предложен заинтересованными сторонами, например, запрет рубок в радиусе 200–500 м от ценного объекта.**


 Почитаемые природные объекты (деревья, рощи, пещеры, камни, родники и др.). **Режим пользования может быть установлен по предложениям заинтересованных сторон — запрет любой хозяйственной деятельности в радиусе 100–500 м от ценного объекта; полный запрет рубок и строительства инфраструктуры на территории рубок и строительства инфраструктуры на территории.**

 Растительные объекты (деревья, рощи, участки леса) с негативной сакрализацией. **Режим пользования должен быть определен по предложениям заинтересованных сторон. Например, запрет хозяйственной деятельности в радиусе 500 м от ценного объекта.**

Исторические и архитектурные комплексы

 Археологические памятники (стоянки древнего человека, городища и др.) памятники архитектуры и садово-паркового искусства места захоронений, гробницы, курганы, жальники. **Режим пользования может быть предложен заинтересованными сторонами. Например, запрет рубок в радиусе 100 м от ценного объекта.**

 Места прохождения старинных дорог, троп, границ. **Режим пользования может быть предложен заинтересованными сторонами, например, запрет хозяйственной деятельности в радиусе 100–500 м от ценного объекта.**

 Места боевой славы, военные памятники и обелиски, воинские захоронения, места массовой гибели людей во время репрессий. **Режим пользования может быть предложен заинтересованными сторонами, например, запрет хозяйственной деятельности в радиусе 100–500 м от ценного объекта.**

